

SEZ AREA

SEZ AREA

SEZ AREA

SEZ AREA

EXISTING SEZ ROAD 250'-0" WIDE


EXISTING SEZ ROAD 250'-0" WIDE

TO MUHANA



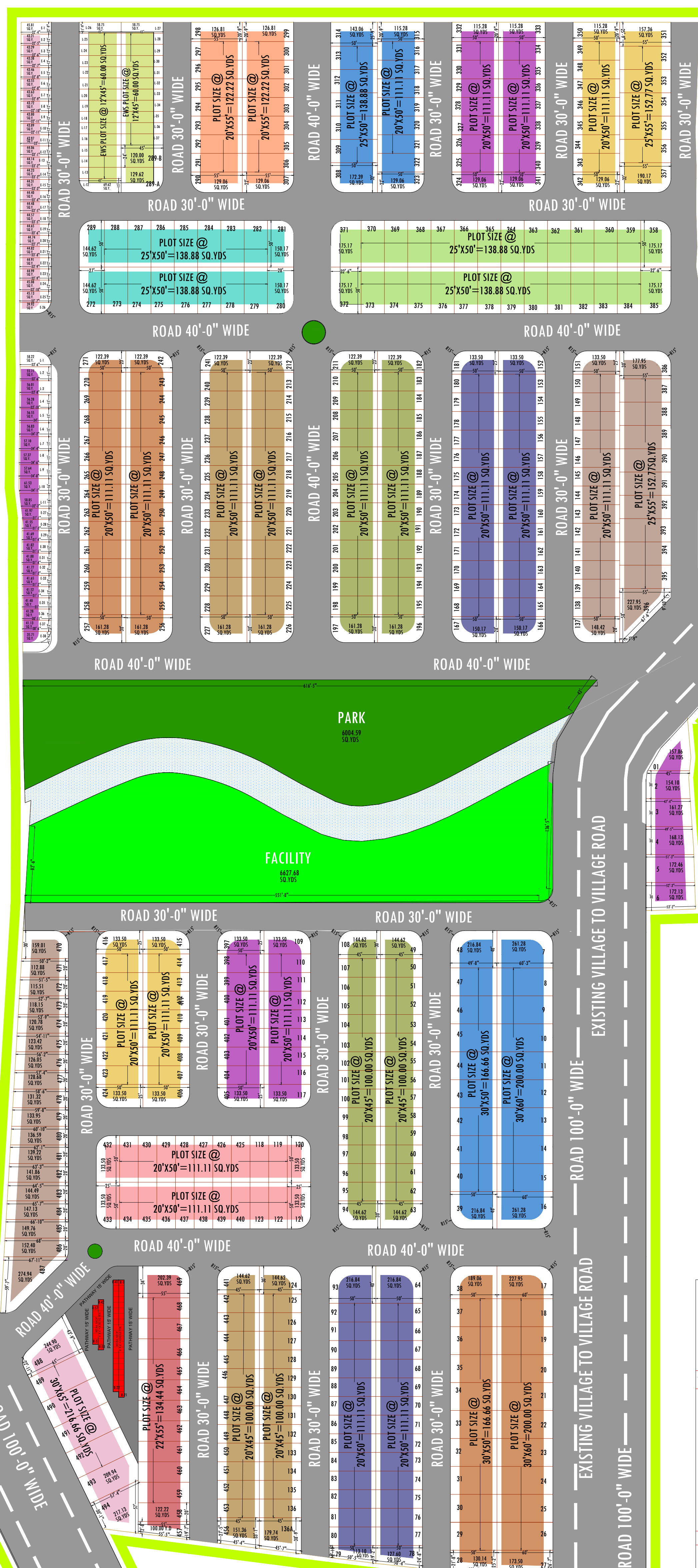
PROPOSED LAY OUT PLAN OF "GOKUL RESIDENCY"

IN REVENUE- JAISHINGPURA , NEWTA ,TEH.-SANGANER, DIST.-JAIPUR



MASTER PLAN 2025 ROAD 100'-0" WIDE


MASTER PLAN 2025 ROAD 100'-0" WIDE



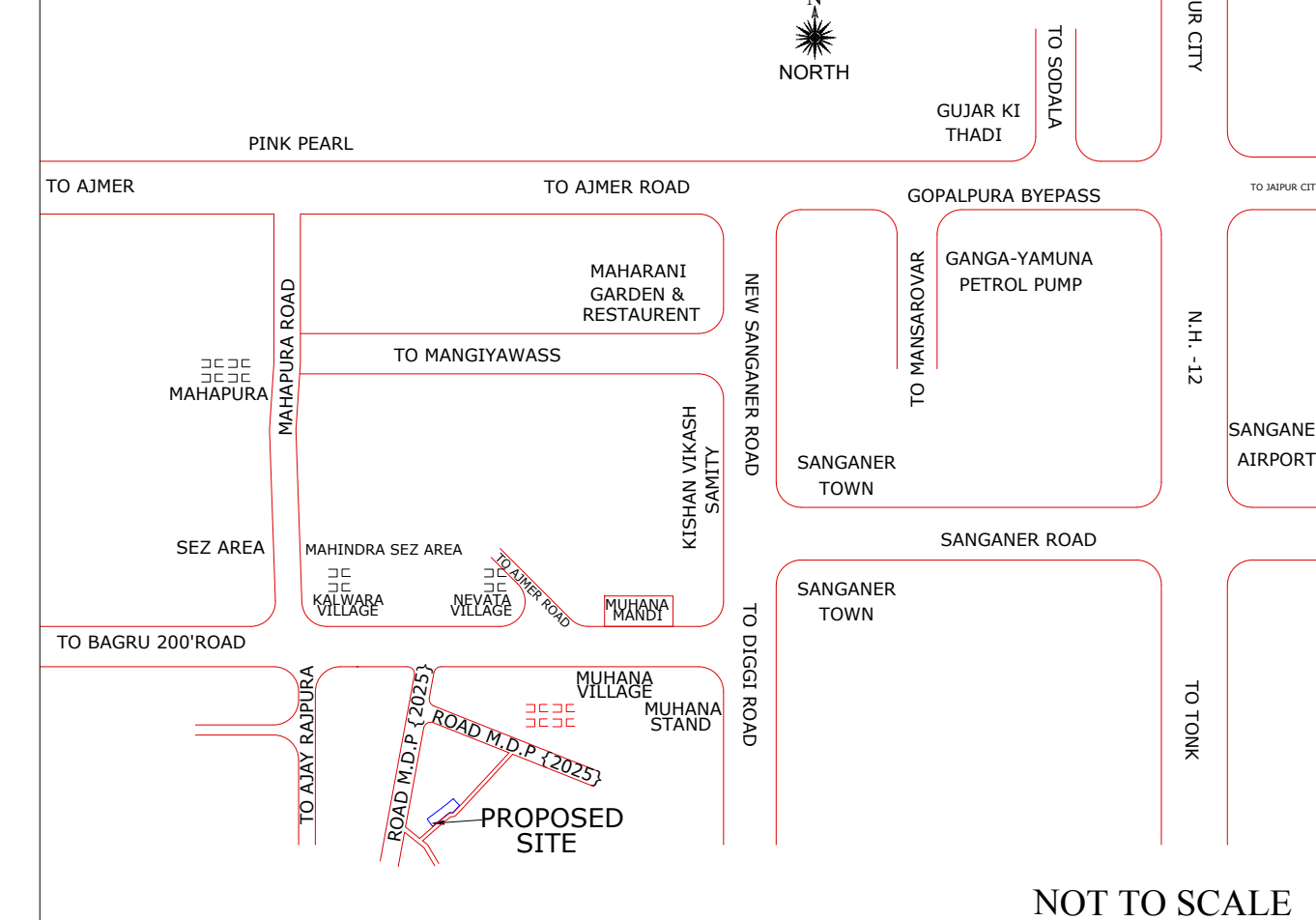
EXISTING VILLAGE TO VILLAGE ROAD

TO JAISHINGPURA

TO KALWARA SEZ ROAD

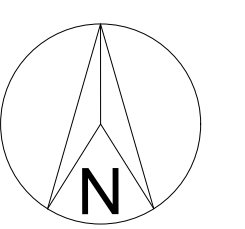


KEY PLAN



J.D.A.

NORTH-



मास्टर विकास योजना 2025 के अनुसार नू. उपयोग
सूचकों को निर्माण विधि :-
आवली सं. EWS-1/0-75
व्यवसायिक
1. पूरे / आंशिक निर्माण सूचक -
2. बांध दीवारों निर्माण सूचक -
3. खाली सूचक -
नोट के अनुसार योजना का नू. उपयोग न तकनीकी
विवरण :-

क्रमांक	नू. उपयोग	क्षेत्रफल	प्रतिशत
1	आवली सं.	63740.14	53.29%
2	RETAIL	228.00	0.19%
3	EWS & LIG	3838.77	3.21%
4	PARK	6004.59	05.02%
5	FACILITY	12485.57	10.44%
	MASTER PLAN 2025 ROAD 100'0" WIDE	33302.36	27.85%
	कुल योजना क्षेत्र	119599.23	100.00%
	नूर नुपकिन चुकी नगर	3236.60	
	कुल क्षेत्र	122835.83	

योजना की भूमि की रा.नू.रा. अधिनियम की धारा 90 बी की
अनुवर्ती एवं नोट के पर भूमि का प्रयोगकरण भेरे द्वारा किया
गया। योजना की पूरी भूमि प्राधिकरण में पंजित हो चुकी
है।
नगर
उपयुक्त जोड़-
दीदी जी/जी. एल. सी. की संक संख्या दिनांक
की अनुमति में योजना मान्यता स्वीकृत कर जारी किया
गया।

NAME OF SCHEME :-
GRAM :- JAISHINGPURA, NEWTA TEH.-SANGANER, DIST.-JAIPUR

ZONE NO.- 11

SCALE 1"=50'-0" DRG. NO.

A.T.P. ZONE D.T.P. S.T.P.

JAIPUR DEVELOPMENT AUTHORITY JAIPUR